




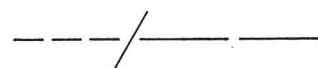











-  PLANPERIMETER
PERIMETRE DU PLAN
-  NEUE BAULINIE OHNE ANBAUPFLICHT
NOUVEL ALIGNEMENT SANS IMPLANTATION OBLIGATOIRE
-  BESTEHENDE BEIZUBEHALTENDE BAULINIE
ALIGNEMENT EXISTANT A CONSERVER
-  NEUE ERDGESCHOSS-BAULINIE
NOUVEL ALIGNEMENT POUR REZ-DE-CHAUSSEE
-  HILFSBAULINIE FÜR ERKER UND BALKONE
ALIGNEMENT ACCESSOIRE POUR BALCONS-FENETRES ET BALCONS
-  GENEHMIGTE AUFZUHEBENDE ALIGNEMENTE
ALIGNEMENTS APPROUVES A SUPPRIMER
-  ÖFFENTLICHER FUSSWEG (VERSCHIEBBAR)
CHEMIN PIETON PUBLIC (DECALABLE)
-  ZUFAHRT ZUR EINSTELLHALLE
ACCES AU GARAGE SOUTERRAIN
-  **A1** BAUBEREICH A1
SECTEUR DE CONSTRUCTION A1
-  **A2** BAUBEREICH A2
SECTEUR DE CONSTRUCTION A2
-  **A, B, C** BAUBEREICHE A, B, C
SECTEURS DE CONSTRUCTION A, B, C
-  **D** BAUBEREICH D
SECTEUR DE CONSTRUCTION D
-  **E** BAUBEREICH E
SECTEUR DE CONSTRUCTION E
-  **F** BAUBEREICH F, GRÜNFLÄCHE
SECTEUR F, ESPACE VERT
-  ZUFAHRT ZU BAUBEREICH E FÜR NOTTRANSPORTE
ACCES AU SECTEUR E POUR TRANSPORTS DE SECOURS

GEMEINDE BIEL

ÜBERBAUUNGSORDNUNG

METTSTRASSE (ALTERSSIEDLUNG)

ÜBERBAUUNGSPLAN

Teiländerung des:

Alignementsplanes "Mettstrasse"
genehmigt vom Regierungsrat am 23. 2. 1960

Alignementsplanes "Mettfeld"
genehmigt vom Regierungsrat am 6. 5. 1932

PLAN NR. 20 466
 DATUM 27. 11. 1992
 MSTB. 1 : 500
 BEARB. AM
 REV. 16. 04. 1993

STADTPLANUNGSAMT BIEL

